

۵۶۹۴۹/۴۸۷۵۸

۱۴۰۱/۳/۲۹



جمهوری اسلامی ایران

رئیس جمهور

بسمه تعالی

"با صلوات بر محمد و آل محمد"

جناب آقای دکتر قالیباف

رئیس محترم مجلس شورای اسلامی

لایحه "ایجاد منطقه آزاد تجاری - صنعتی مازندران" که به پیشنهاد وزارت امور اقتصادی و دارایی در جلسه ۱۴۰۰/۱۲/۸ هیئت وزیران به تصویب رسیده است، برای انجام تشریفات قانونی به پیوست تقدیم می شود.

سید ابراهیم رئیسی

رئیس جمهور


دبیرخانه شورای نگهبان	
شماره ثبت:	۱۲ / ۳۱۳۵۶
تاریخ ثبت:	۱۴۰۱ / ۳ / ۲۹
ساعت ورود:	کد پرونده

رونوشت: دفتر رئیس جمهور، معاون اول رئیس جمهور، شورای نگهبان، معاونت حقوقی رئیس جمهور، معاونت امور مجلس رئیس جمهور، سازمان برنامه و بودجه کشور، وزارت امور اقتصادی و دارایی، دبیرخانه شورای عالی مناطق آزاد تجاری - صنعتی و ویژه اقتصادی، دبیرخانه شورای اطلاع رسانی دولت و دفتر هیئت دولت.

۱۴۰۱ / ۳ / ۹

۵۶۹۴۹/ ۴۸۷۵۸

۱۴۰۱/۳/۲۹



بسمه تعالی

مقدمه توجیهی:

یکی از ابزارهای لازم برای توسعه صادرات و ایجاد اشتغال در کشور کاهش موانع قانونی است که این امر از طریق تأسیس مناطق آزاد تجاری - صنعتی و ویژه اقتصادی میسر است. لذا به منظور رفع موانع رشد و توسعه و ایجاد رونق اقتصادی در استان مازندران، لایحه زیر برای انجام مراحل قانونی مربوط تقدیم می‌گردد:


"لایحه ایجاد منطقه آزاد تجاری - صنعتی مازندران"

ماده واحده - به دولت اجازه داده می‌شود در استان مازندران در محدوده به شرح نقشه پیوست، منطقه آزاد تجاری - صنعتی ایجاد نماید.

تبصره - منطقه آزاد تجاری - صنعتی یادشده براساس قانون چگونگی اداره مناطق آزاد تجاری - صنعتی جمهوری اسلامی ایران - مصوب ۱۳۷۲ - با اصلاحات بعدی آن اداره خواهد شد.

رئیس جمهور

وزیر امور اقتصادی و دارایی



محدوده پیشنهادی منطقه نوساز


0 5 10 km

مساحت کل منطقه : ۸۴ هکتار

id	POINT X	POINT Y
0	545677/25	4057642/09
1	545715/14	4057623/72
2	545612/14	4057581/96
3	545580/75	4057051/71
4	546099/74	4056903/41
5	546012/34	4056548/42
6	545902/83	4056545/90
7	545811/81	4056526/64
8	545776/89	4056384/86
9	545740/35	4056306/01
10	545616/86	4056371/51
11	545474/21	4056435/83
12	545360/74	4056445/92
13	545296/24	4056459/94
14	544898/65	4056596/22
15	544780/67	4056624/83
16	544850/19	4056854/69
17	544876/69	4056899/33
18	544881/00	4056941/07
19	544987/48	4056910/85
20	545016/04	4056998/96
21	545102/83	4057165/56
22	545268/31	4057437/19
23	545412/73	4057493/60
24	545438/89	4057495/56
25	545454/86	4057556/81
26	545677/25	4057642/09

دفتر هیئت دولت

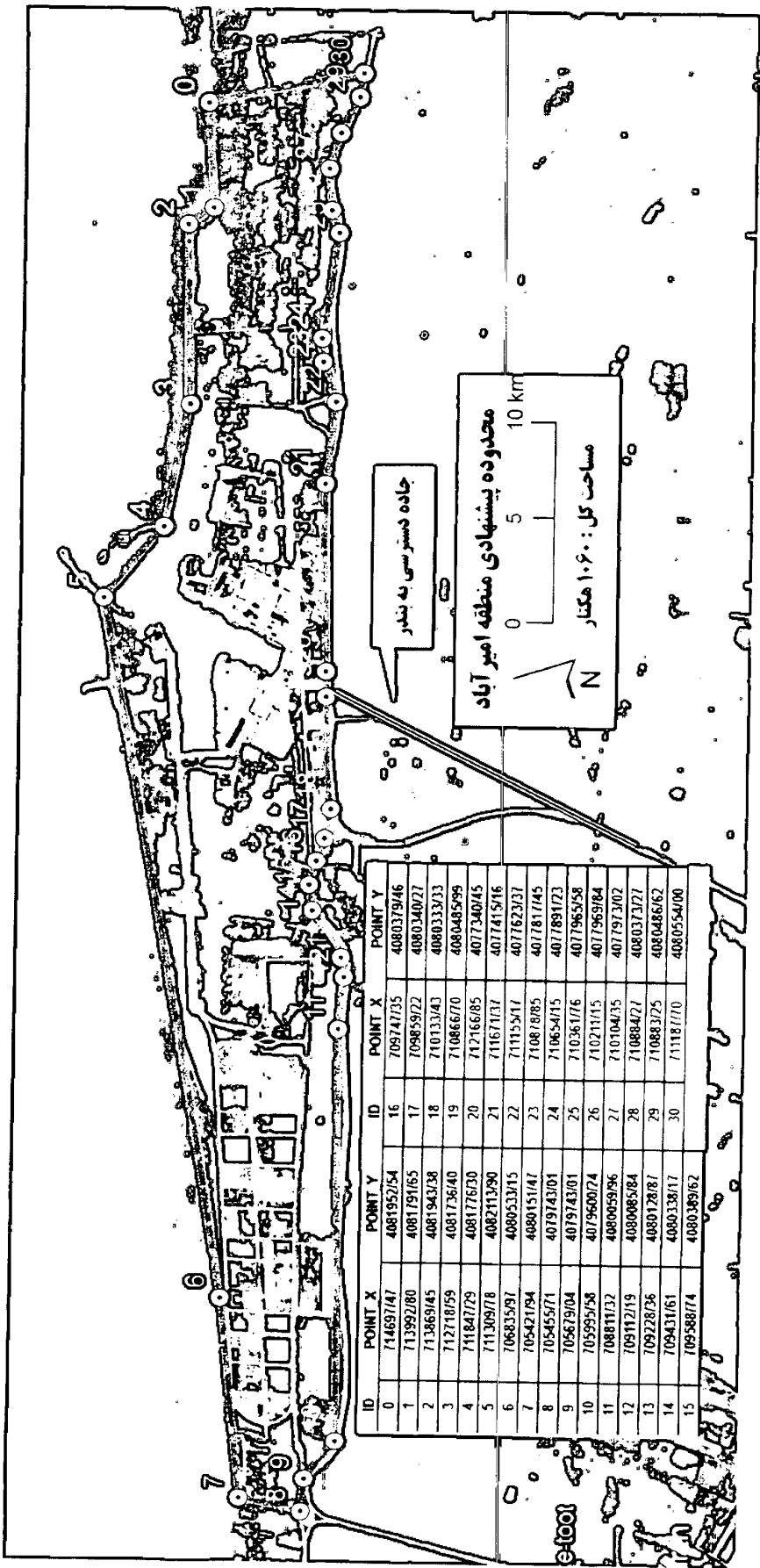
دفتر هیئت دولت



id	POINT_X	POINT_Y	id	POINT_X	POINT_Y
10	65883000	4066361756	44	660064432	4066276537
11	658836022	4066223237	45	660125778	4066310435
12	658833516	4066420097	46	660241706	4066310664
13	658895514	4066333326	47	660298937	4066313165
14	658810551	4066256139	48	660332238	4066333164
15	65822601	4066581118	49	660693819	4066415114
16	658758076	4066180069	50	660693065	4066553074
17	658151714	4066091190	51	660800734	4066728731
18	658065517	4066054007	52	661231732	4066711152
19	65781707	4066035493	53	66132769	4066819170
20	657817051	4066181900	54	661655336	406682882
21	657818037	4066694087	55	661751733	406690671
22	65742698	4066640888	56	661763114	4066791781
23	65769245	4066620443	57	661804033	4066712106
24	657671214	4066629554	58	661843937	4066719800
25	65755107	4066648056	59	66191910	4066904076
26	65733700	4066669884	60	661384077	406703368
27	65759074	406640427	61	661331188	406710190
28	65818570	4066631107	62	661771758	406735895
29	65820119	4066710981	63	661807069	406738846
30	658249271	4066182682	64	661362723	4067618013
31	658317211	4066161600	65	661204693	4067193386
32	65860321	4066173500	66	661384035	4067881718
33	658817211	4066179553	67	661519733	4067916994
34	65900653	4066248888	68	661515008	4068046537

محدوده پیشنهادی منطقه جبرود - مرور
 0 5 10 km
 مساحت کل منطقه: ۴۶۱ هکتار

دفتر هیئت دولت



ID	POINT X	POINT Y	ID	POINT X	POINT Y
0	714697/47	4081952/54	16	709747/35	4080379/46
1	713992/80	4081791/65	17	709859/22	4080340/27
2	713863/45	4081943/38	18	710133/43	4080333/33
3	712718/59	4081736/40	19	710866/70	4080485/99
4	711847/29	4081776/30	20	712166/85	4077340/45
5	711309/78	4082113/90	21	711671/37	4077415/16
6	706832/97	4080533/15	22	711159/17	4077623/37
7	705427/94	4080151/47	23	710878/85	4077817/45
8	705455/71	4079743/01	24	710654/15	4077891/23
9	705679/04	4079743/01	25	710367/76	4077965/58
10	705959/58	4079600/74	26	710211/15	4077969/84
11	708811/32	4080059/96	27	710704/35	4077973/02
12	709172/19	4080085/84	28	710884/27	4080373/27
13	709228/36	4080128/87	29	710883/25	4080486/62
14	709431/61	4080338/77	30	711187/70	4080554/00
15	709588/74	4080389/62			