

پست

شماره: ۶۸۲/۷۴۳۵

تاریخ: ۱۳۹۹/۰۲/۲۷

پوست:

دبیرخانه شورای نگهبان  
شماره ثبت: ۹۹/۱۰/۱۷۳۶۲  
تاریخ ثبت: ۱۳۹۹/۲/۲۷  
کد پرونده: ...  
ساعت ورود:

حضرت آیت الله احمد جنتی

دبیر محترم شورای نگهبان

در اجرای اصل نود و چهارم (۹۴) قانون اساسی جمهوری اسلامی ایران

لایحه توسعه منطقه آزاد تجاری- صنعتی گیلان (انزلی) که با عنوان لایحه توسعه محدوده

منطقه آزاد تجاری- صنعتی انزلی به مجلس شورای اسلامی تقدیم شده بود و در

جلسه علنی روز سه شنبه مورخ ۱۳۹۹/۲/۲۳ مجلس با اصلاحاتی به تصویب رسیده

است، به پیوست ارسال می شود.

علی لاریجانی

شماره: ۶۸۲/۷۴۳۵

تاریخ: ۱۳۹۹/۰۲/۲۷

پست:

### لایحه توسعه منطقه آزاد تجاری - صنعتی گیلان (انزلی)

ماده واحده - محدوده منطقه آزاد تجاری - صنعتی گیلان (انزلی) به مساحت ۸۶۰۹ هکتار بر طبق نقشه پیوست که به تصویب هیأت وزیران رسیده است، تعیین می گردد.

تبصره - به دولت اجازه داده می شود علاوه بر محدوده فوق الذکر، حداکثر به میزان دو هزار هکتار مطابق نقشه پیوست اضافه نماید.

۴۲۷۵۲ / ۵۵۳۲۰

شماره.....

تاریخ: ۱۳۹۹/۰۴/۰۴

جمهوری اسلامی ایران  
رئیس جمهور  
تصویب نامه هیات وزیران

بسمه تعالی

"با صلوات بر محمد و آل محمد"

دبیرخانه شورای عالی مناطق آزاد تجاری - صنعتی و ویژه اقتصادی  
سازمان حفاظت محیط زیست

هیئت وزیران در جلسه ۱۳۹۶/۳/۲۱ به پیشنهاد شماره ۹۶۲/۱۰/۵۵۱ مورخ ۱۳۹۶/۲/۲۴ دبیرخانه شورای عالی مناطق آزاد تجاری - صنعتی و ویژه اقتصادی و به استناد ماده واحده قانون ایجاد مناطق آزاد تجاری - صنعتی آبادان و خرمشهر، جلفا و بندر انزلی - مصوب ۱۳۸۲ - تصویب کرد:

- ۱- محدوده منطقه آزاد تجاری - صنعتی انزلی به مساحت (۸۶۰۹) هکتار مشتمل بر محدوده‌های زیر به شرح نقشه پیوست که تأیید شده به مهر دفتر هیئت دولت است؛ اصلاح می‌شود:
  - الف - شمالاً به طول (۳۳) کیلومتر متصل به دریای خزر.
  - ب - غرباً به طول (۱۷۵) کیلومتر متصل به کانال طلال آباد.
  - پ - جنوباً به طول (۴۴) کیلومتر متصل به کنارگذر امامزاده هاشم به انزلی و عوارض طبیعی مصنوع واقع در جنوب محدوده.
  - ت - شرقاً به طول (۴) کیلومتر متصل به رودخانه سفیدرود و پارک ملی بوجاق.
- ۲- سازمان منطقه آزاد تجاری - صنعتی انزلی موظف است طرح جامع محدوده یادشده را با در نظر گرفتن گرایش‌های غالب منطقه و با رعایت قوانین و مقررات مربوط به دبیرخانه شورای عالی مناطق آزاد تجاری - صنعتی و ویژه اقتصادی ارایه کند.
- ۳- سازمان مذکور موظف به رعایت الزامات زیست محیطی و حفظ کاربری اراضی کشاورزی و به ویژه اراضی شالیکاری در محدوده منطقه یادشده می‌باشد.


اسحاق جهانگیری  
معاون اول رئیس جمهور

شماره: ۶۸۲/۷۴۳۵

تاریخ: ۱۳۹۹/۰۲/۲۷

پست:

مجلس



طرح جامع منطقه آزاد ازن

مختصات جغرافیایی	
طول جغرافیایی	۵۰° ۳۰' ۰۰"
عرض جغرافیایی	۳۰° ۰۰' ۰۰"
ارتفاع	۱۰۰ متر
مساحت	۱۰۰۰ هکتار
مساحت زمین	۱۰۰۰ هکتار
مساحت آب	۰ هکتار
مساحت سایر	۰ هکتار


این طرح بر اساس ضوابط و مقررات منطقه آزاد ازن تهیه شده است.

شماره: ۱۳۹۹/۰۲/۲۷

تاریخ: ۱۳۹۹/۰۲/۲۷

محل: منطقه آزاد ازن

موضوع: طرح جامع منطقه آزاد ازن



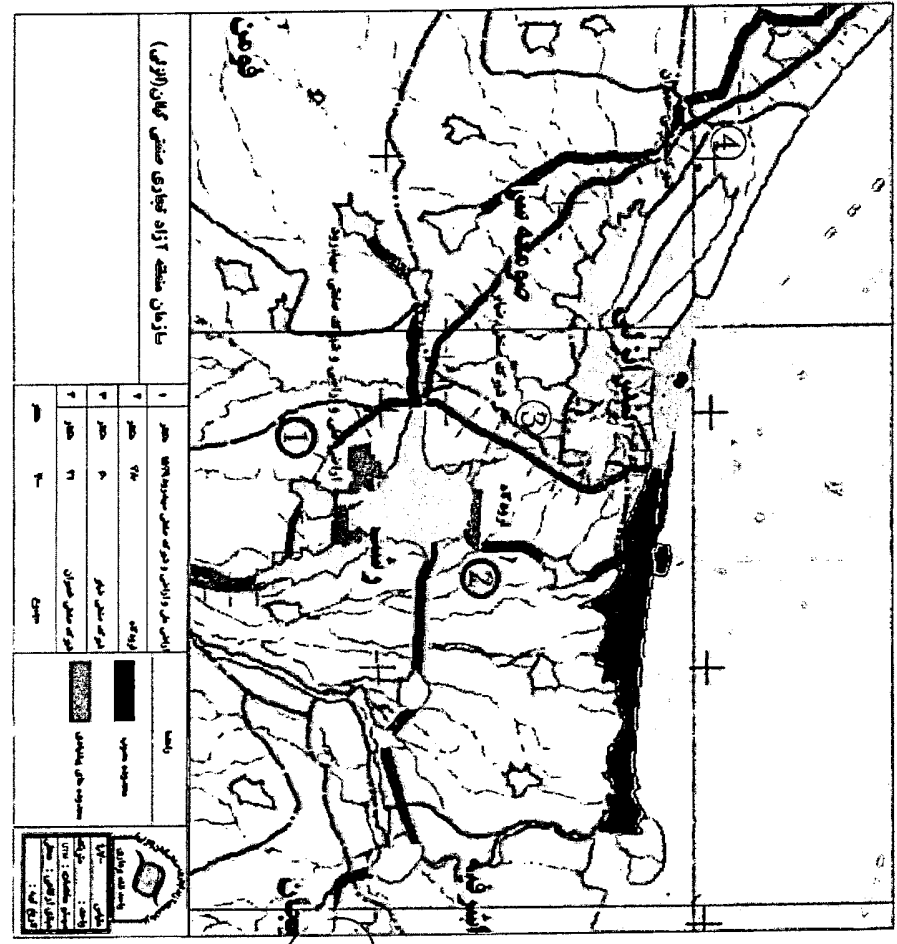
مهر و امضاء:

پیش

شماره: ۴۸۲/۷۴۳۵

تاریخ: ۱۳۹۹/۰۲/۲۷

پوست:



دفتر هیئت دولت

لایحه فوق مشتمل بر ماده واحده و یک تبصره و سه فقره نقشه پیوست در جلسه علنی روز سه شنبه مورخ بیست و سوم اردیبهشت ماه یکهزار و سیصد و نود و نه مجلس شورای اسلامی به تصویب رسید. ۷.

محمد لاریجانی